

Program rozvoje obce Studánka

na období 2021–2026



Schvalovací doložka

Strategický dokument „Program rozvoje obce Studánka na období 2021-2026“ schválilo v souladu s § 84 odst. 2 písm. a) zákona č. 128/2000 Sb., o obcích, v platném znění, Zastupitelstvo obce Studánka.

Datum schválení: 13. 12. 2021

Číslo a bod usnesení: Usnesení č. 31/2021, bod 7



OBEC STUDÁNKA

č.p. 170, 347 01 Tachov

IČ: 00573744 DIČ: CZ00573744

www.studanka.eu

email: ou@studanka.eu

Obsah

Úvod.....	3
1. Poloha obce	4
2. Historie obce.....	5
3. Současnost.....	5
3.1. Obecné a kontaktní údaje	6
3.2. Demografická situace	7
4. Hospodářství.....	9
4.1. Trh práce.....	9
4.2. Ekonomická situace.....	11
4.3. Spolkový život.....	12
4.4. Cestovní ruch.....	12
5. Infrastruktura	14
5.1. Technická infrastruktura.....	14
5.2. Dopravní infrastruktura	16
6. Vybavenost.....	18
6.1. Bydlení	18
6.2. Školství.....	18
6.3. Služby zdravotní a sociální.....	20
6.4. Kultura a sport	20
7. Životní prostředí.....	21
7.1. Stav životního prostředí.....	21
7.2. Ochrana životního prostředí	21
7.3. Odpadové hospodářství	22
8. SWOT analýza	23
9. Strategie.....	25
9.1. Strategická vize	25
9.2. Globální cíl.....	25
9.3. Oblasti rozvoje	26
10. Akční plán	28
Závěr.....	33

Úvod

Program rozvoje obce Studánka je střednědobý dokument, který popisuje jednotlivé charakteristiky obce, zejména s ohledem na území, obyvatelstvo, hospodářství, infrastrukturu, vybavenost, životní prostředí a správu obce a určuje hlavní směry rozvoje obce na příslušné období. Aktivity a záměry obsažené v tomto strategickém dokumentu by měly sloužit jako podklad pro zpracování konkrétních investičních záměrů, sestavování rozpočtu obce, rozpočtového výhledu na období 2021–2026, zpracování územně plánovací dokumentace a budou sloužit jako podklad při dalším rozhodování zastupitelstva o konkrétním rozvoji obce. Zpracovaný program rozvoje obce je materiál otevřený, který je možno na základě dalších poznatků a postupem času opět doplňovat, či upřesňovat. Pro optimální plnění rozvojových cílů je nezbytné pozorně sledovat dílčí dosažené úspěchy – průběžně hodnotit naplňování rozvojových aktivit. Realizace tohoto strategického dokumentu v jednotlivých letech bude sledována vždy při přípravě a schvalování rozpočtu obce na následující rok.

Strategický dokument stanoví jednotlivé oblasti pro obnovu a další rozvoj obce v rámci její architektonicko – urbanistické studie, sociálně ekonomického rozvoje a kulturně-společenského života. Smyslem dokumentu je podnítit zájem občanů o péči a vzhled obce, jejího okolí a krajiny. Podporovat rozvoj vzdělání a kultury, včetně dobrovolnického zájmu občanů v obci. Zkvalitňovat stav občanské vybavenosti obce, nabídnout zájemcům rozvojové plochy pro bydlení a tím stabilizovat, popřípadě zvýšit počet obyvatelstva.

Základem programu rozvoje obce Studánka je strategická vize, která vymezuje podobu obce v časovém horizontu. Strategická vize musí nejenom respektovat požadavky a přání na základě konsenzu klíčových skupin participujících na veřejném životě, ale musí respektovat možnosti, zvyklosti, limity, potenciál i tradice. Obec Studánka zpracovává SWOT analýzu jako podklad k využití zpracované situační analýzy. Situační analýza mapuje vývoj a aktuální stav všech významných oblastí života a zároveň vytváří podklad pro realizaci strategické vize. SWOT analýza Obce Studánka je shrnutí všech silných a slabých stránek obce včetně spádových obcí, příležitostí rozvoje a hrozeb, jež tento rozvoj omezují.

Strategická vize je formulována do podoby globálního cíle, který nastiňuje rozvoj obce v podobě problematických okruhů. Ty jsou zpracovány do 3 cílů a jejich jednotlivých opatření. Opatření jdou dále konkretizována v tabulkách a případně finančně vyčíslena. Tato kalkulace možných nákladů je čistě orientační, protože u všech aktivit rozvoje nejsou v době tvorby tohoto dokumentu zpracovány konkrétní podklady.

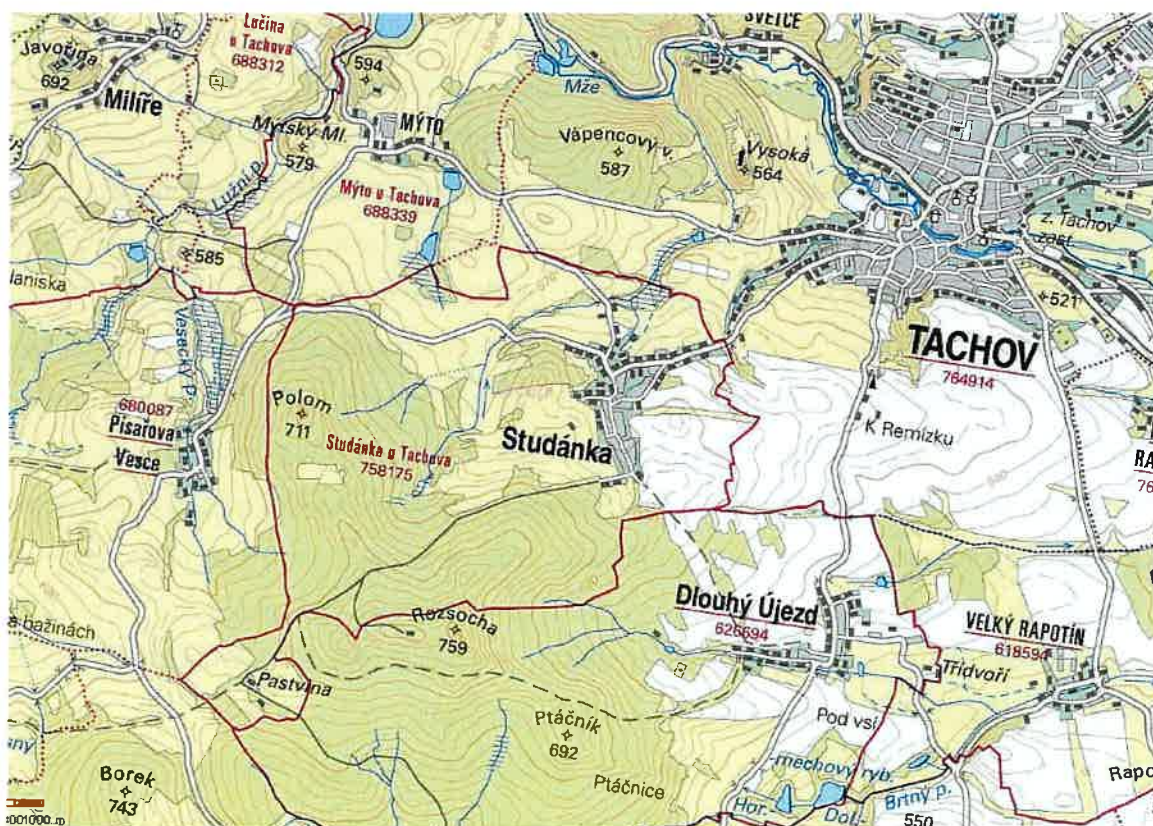
1. Poloha obce

Obec Studánka je položena 1,5 km jihozápadně od Tachova v nadmořské výšce 611 m. n.m. v pohoří Český les. Obec leží v okrese Tachov v Plzeňském kraji. K 1.1.2021 je celkový počet obyvatel 551. Celková výměra obce činí 710 ha. Obec nemá další místní části.

Obec je ohraničena severozápadním svahem Rozsochy, východním svahem Polomu, bývalým mlýnem u koupaliště a samotou před Tachovem.

Obec se vyznačuje nízkou hustotou zalidnění. Nízká hustota zalidnění přináší jak řadu negativ, tak řadu pozitiv. Mezi hlavní patří zejména na jedné straně menší zatížení životního prostředí, ale na druhé straně horší životní podmínky, nižší dostupnost veřejné dopravy a služeb a vyšší náklady pro zkvalitňování technické i občanské vybavenosti sídel. Pro obec je z hlediska rozvoje důležitá vazba na Tachov, dále ve vztahu k pracovním příležitostem na průmyslovou zónu Nová Hospoda a blízký hraniční přechod Rozvadov.

Mapa č. 1. Správní území Obce Studánka



2. Historie obce

V historických pramenech se se Studánkou poprvé setkáváme v roce 1407 pod německým názvem Schönbrunn. Toto označení se v drobných obměnách používalo až do skončení druhé světové války, což odkazuje na většinové zastoupení německy hovořícího obyvatelstva. Původně byla rytířským sídlem, což znamená, že musela být založena kolem roku 1300. Název obce zřejmě upomíná na studánku s mimořádně dobrou vodou, která bývala v horní části obce, kde vyvěrá pramen do současnosti. V průběhu 15. století získali Studánku páni z Trautenberka, vedle kterých se na místě majitelů uvádí ještě Arnošt Stockau. Na počátku 17. století se novými majiteli stali Habsberkové. V průběhu třicetileté války byla ves opakovaně pleněna a došlo i k jejímu vypálení. V roce 1685 se majiteli vsi stali Perglerové z Perglasu, kteří měli zásadní podíl na rozvoji obce v dalších desetiletích. Vzniklo zde panské sídlo a zámek, který zřejmě nahradil původní tvrz. V průběhu 18. století rozšiřovali tachovské panství Losyové z Losimtálu a Studánka přešla do majetku Františky Perglerové. Součástí tachovského panství pak již ves zůstala i za vlády Windischgratzů. K osamostatnění Studánky došlo po roce 1850, kdy zde žilo na osm stovek obyvatel. V té době zde již působil spolek dobrovolných hasičů, založený údajně již v roce 1837 a vykonávající svou činnost do dnešních dnů.

Obec Studánka patří mezi příhraniční obce. Obecní zástavba má charakter venkovských usedlostí, rodinných a bytových domů.

3. Současnost

V současné době žije v obci 551 obyvatel především v rodinných domech. Největší část obyvatel tvoří lidé v produktivním věku (průměrný věk obyvatel je 40 let), podrobněji viz kapitola 3.2, tabulka č. 4.

V obci Studánka mají děti předškolního věku možnost navštěvovat místní mateřskou školu s kapacitou 25 dětí. Součástí kulturního života je i kulturní dům. Obec má vlastní kanalizaci, ČOV, vodovodní řad a je zcela plynofikována. Pro sportovní využití mají občané k dispozici fotbalové hřiště a v plánu je výstavba multifunkčního hřiště.



Obecní úřad je umístěn v přízemí kulturního domu, u kterého se v roce 2018 vybuďovalo parkovací stání, na něž navazuje bezbariérový vstup do kulturního domu a obecního úřadu. Následně v roce 2020 proběhla oprava interiéru Obecního úřadu Studánka. V těsné blízkosti obecního úřadu je fotbalové hřiště, na které navazuje postupně budované sportoviště pro

všechny generace. Jedná se o plochu velikosti cca 3 700 m², na které vznikají hřiště pro různé věkové kategorie (od dětí ve věku 2 let a starší, dále workoutové/fitness hřiště, posilovací stroje pro dospělé a v plánu je multifunkční hřiště pro širší spektrum sportovního využití. Celé sportoviště je zasazeno do nově vybudovaného parku.

3.1. Obecné a kontaktní údaje

Obec vykonává svoje funkce podle zákona č. 128/2006 Sb., ve znění pozdějších předpisů. Obec vždy disponovala stávajícími finančními prostředky a nemusela využívat žádné úvěry (viz SWOT analýza). Zároveň má vždy schválen rozpočet obce před počátkem rozpočtového období a nemusela nikdy využívat rozpočtové provizorium.

Níže jsou přehledně v tabulkách č. 1 a č. 2. uvedeny kontaktní informace a obecné údaje o obci Studánka.

Tabulka č. 1 Kontaktní informace o obci

Statut	Obec
Kraj	Plzeňský kraj
Okres	Tachov
Název úřadu	Obecní úřad Studánka
Adresa	Studánka 170, 347 01 Tachov
E-mail	starosta@studanka.eu
www	www.studanka.eu
Telefon	374 723 345
IČ	00573744
Starosta/tka obce	Mgr. Silvie Vajskebrová

Tabulka č. 2 Obecné informace o obci

První písemná zpráva (rok)	1407
Nadmořská výška (m.n.m.)	611
Katastrální plocha (ha)	710
Zeměpisná poloha	49°46'50 s. š. 12°36'13 v. d.
Počet katastrů	1
Místní části	0

3.2. Demografická situace

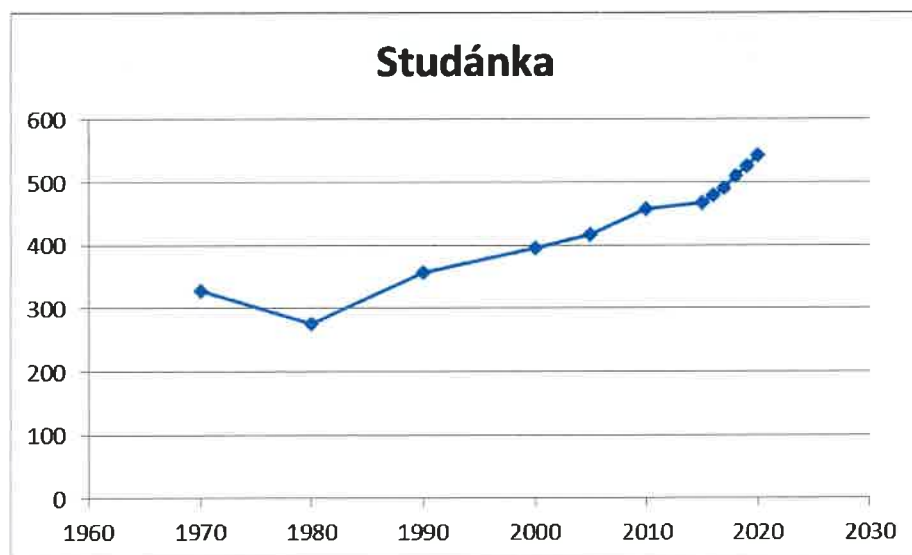
K 1. 1. 2021 žije v obci Studánka celkem 551 obyvatel s trvalým bydlištěm. Počet obyvatel je v posledních letech stabilní. Rekreatanti/chalupáři se v obci příliš nevyskytují.

Tabulka č. 3.: Vývoj počtu obyvatel v obci Studánka:

	1970	1980	1990	2000	2005	2010	2015	2016	2017	2018	2019	2020	2021
Studánka	327	276	356	396	417	457	466	479	490	509	525	543	551

Zdroj ČSÚ

Graf č. 1: Vývoj počtu obyvatel v obci Studánka:



Zdroj ČSÚ

Z tabulky č. 3 a současně z výše uvedeného grafu vyplývá, že počet obyvatel v obci pozvolna vzrůstá, což je dáno porodností, úmrtností a migrací obyvatel. Dle dat Českého statistického úřadu došlo k největšímu propadu v období kolem roku 1980. Tento propad byl způsobem

větším počtem stěhování. Důvodem může být stěhování lidí do měst za prací či službami. Následující nárůst je způsoben především migrací, tzn. že se do obce přistěhovalo více obyvatel.

Následující tabulka č. 4. znázorňuje zastoupení jednotlivých obyvatel obce dle věku včetně průměrného věku obyvatel obce. Obec Studánka disponuje průměrným věkem 39,0, což jsou lidé v produktivním věku.

Tabulka č. 4: Počet obyvatel dle věku

	Celkem	Muži	Ženy
Počet obyvatel	551	293	258
v tom ve věku			
0-14	104	55	49
15-64	364	202	162
65 a více (let)	83	36	47
Průměrný věk (let)	39,0	37,2	41,0

Zdroj: ČSÚ

Zastoupení jednotlivých věkových skupin na území obce Studánka ve srovnání s SO ORP Tachov, Plzeňským krajem a Českou republikou v roce 2014 nalezneme pro porovnání v tabulce č. 5.

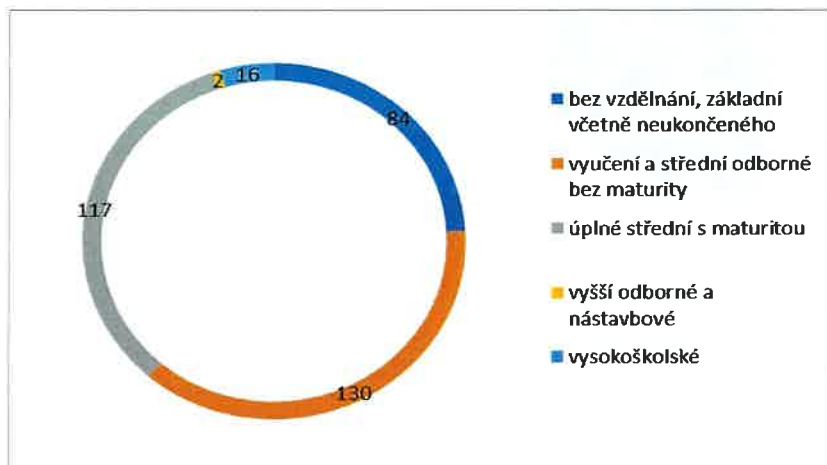
Tabulka č. 5: Věková struktura obyvatelstva ve srovnání

	Studánka		SO ORP Tachov		Plzeňský kraj		Česká republika	
	počet	%	počet	%	počet	%	počet	%
0-14 let	104	18,87	5 866	15,75	92 300	15,61	1 719 741	16,06
15-64 let	364	66,06	24 720	66,41	377 106	63,80	6 823 714	63,76
65 a více let	83	15,06	6 637	17,83	121 635	20,57	2 158 322	20,16

Zdroj: www.czso.cz

Vzdělanostní strukturu obyvatelstva v roce 2020 znázorňuje graf č. 2. Hodnoty ukazují nižší podíl obyvatel s úplným středním a vysokoškolským vzděláním oproti Plzeňskému kraji a České republice. Celková vzdělanost v obci Studánka je tak lehce podprůměrná.

Graf č. 2: Vzdělanostní struktura obyvatelstva v roce 2011



Zdroj: ČSÚ

4. Hospodářství

4.1. Trh práce

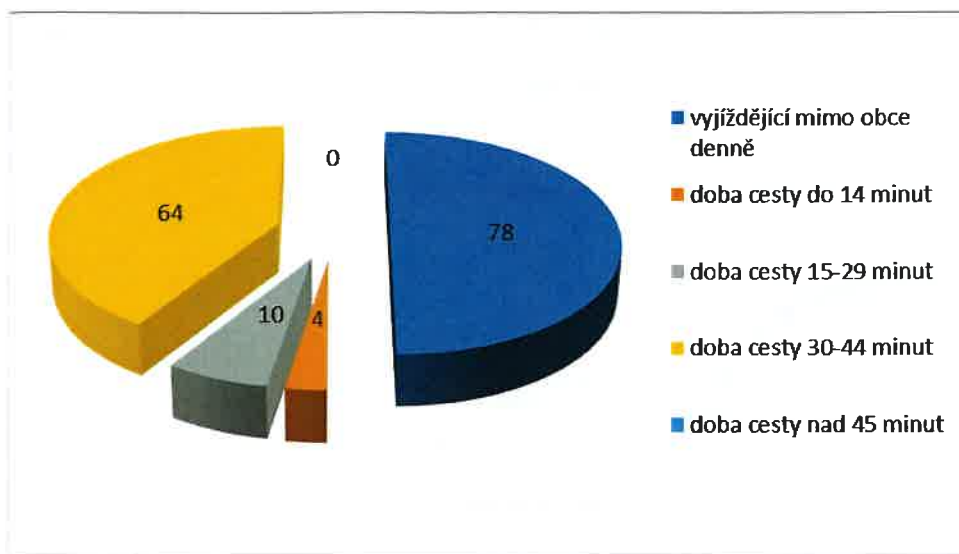
Obyvatelé obce vykazují v roce 2020 vysokou zaměstnanost v oblasti zemědělství a stavebnictví (38 %) a následně v průmyslu (15 %), které se však oproti roku 2001 snížilo téměř o polovinu (v roce 2001 pracovalo v odvětví zemědělství celkem 32,8 %). Zastoupení jednotlivých odvětví znázorňuje tabulka č. 5. Podíl obyvatel vyjíždějících za prací mimo obec ukazuje graf č. 3.

Tabulka č. 5: Zastoupení jednotlivých odvětví ekonomické činnosti

ekonomicky aktivní celkem		68
	zemědělství, lesnictví, rybolov	12
	průmysl	10
	stavebnictví	15
z toho podle odvětví	obchod, opravy motor. vozidel	9
	doprava a skladování	4
	ubytování, stravování a pohostinství	7
	veřejná správa, obrana, soc. zabez.	1
	školství, zdravot., veter. a soc. činn.	1
	kulturní, zábavní a rekreační činnost	2
	nezjištěno	0

Zdroj: ČSÚ

Graf č. 3.: Podíl obyvatel vyjíždějících za prací mimo domov



Zdroj: ČSÚ

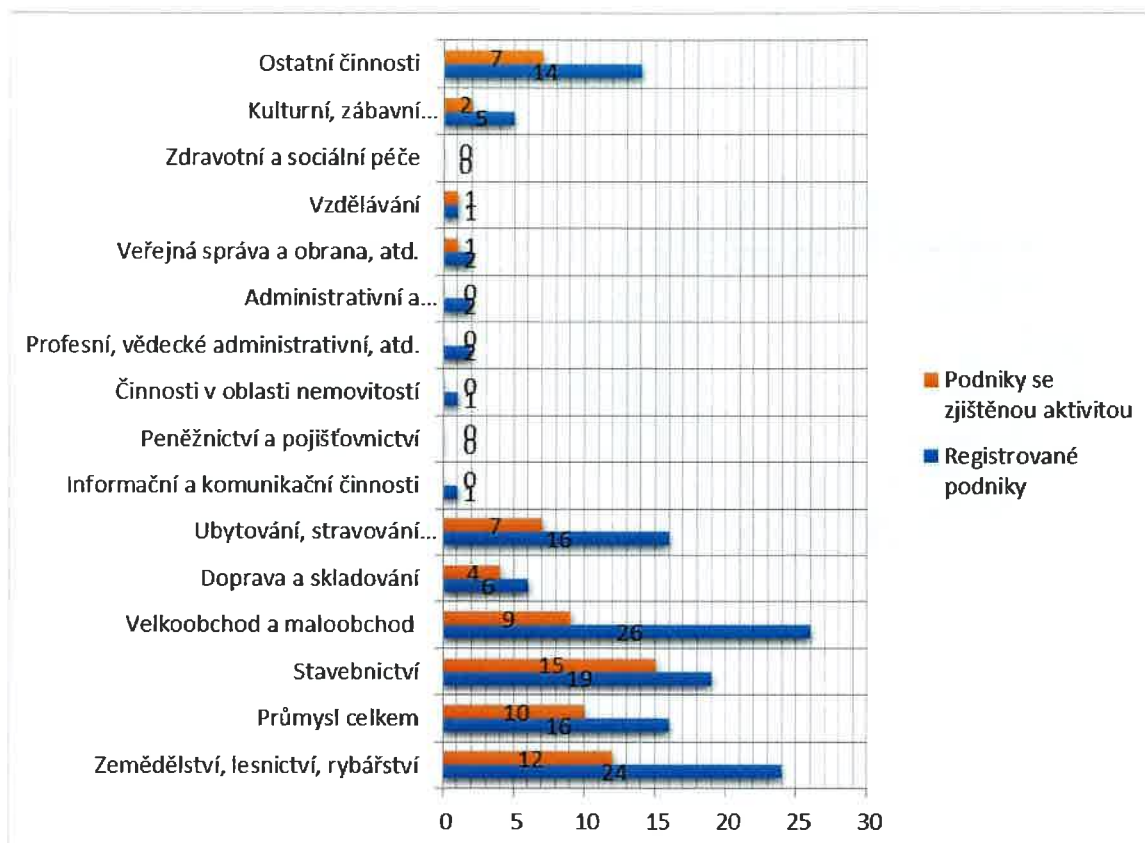
Celkový počet obyvatel dojíždějících do zaměstnání je 78. Dle času dojezdnosti je zřejmé, že většina obyvatel dojíždí do zaměstnání do jiného okresu nebo kraje (délka cesty do 30-44 minut). Lze předpokládat, že pouze 10 obyvatel dojíždí do zaměstnání buď do zahraničí nebo na Novou Hospodu do průmyslové zóny.

V okrese Tachov je průměrná nezaměstnanost k 1. 1. 2021, dle českého statistického úřadu 3,92 %, což je mírně vyšší než v ostatních okresech Plzeňského kraje. Celkem je evidováno 19 uchazečů o zaměstnání, z toho 4 ženy a 15 mužů.

4.2. Ekonomická situace

Ve Studánce je registrováno k 31. 12. 2020 dle dat ČSÚ celkem 138 ekonomických subjektů, ale pouze 68 je jich aktivních. Graf č. 4 znázorňuje strukturu ekonomických subjektů podle odvětví. Z grafu jasně vyplývá, že největší podíl zaujímá stavebnictví a zemědělství.

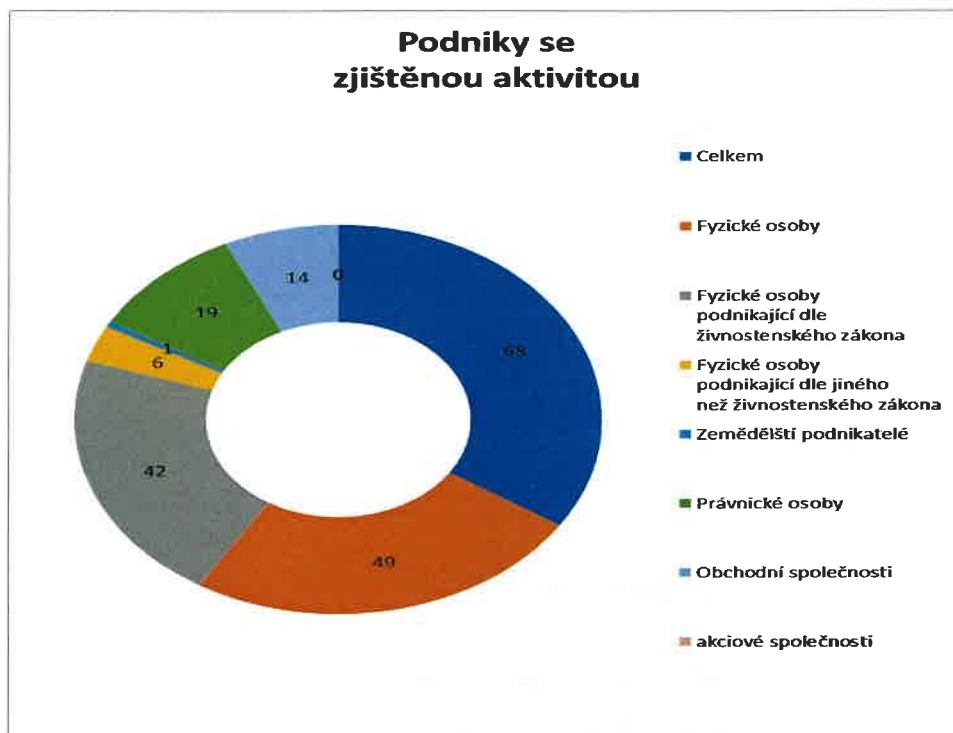
Graf č. 4: Struktura ekonomických subjektů dle odvětví (registrované a z nich aktivní)



Významní zaměstnavatelé v obci jsou Lučina-Studánka spol. s r. o. podnikající v oblasti zemědělství. Další zaměstnavatelé jsou v přilehlém městě Tachov nebo na opačnou stranu obyvatelé vyjíždějí za zaměstnáním do nedalekého Německa. Místní dojíždějí za prací také do průmyslové zóny Nová Hospoda.

Graf č. 5 znázorňuje strukturu ekonomických subjektů podle právní formy podnikání v roce 2020. Z grafu jasně vyplývá, že největší podíl zaujímají živnostníci, kteří tvoří 62 % z celkového počtu ekonomických subjektů.

Graf č. 5: Struktura ekonomických subjektů dle právní formy v roce 2015



4.3. Spolkový život

Ve Studánce působí několik spolků a dalších organizací. Jejich výčet uvádí tabulka č. 6. K rozvoji své činnosti potřebují spolky a zájmové organizace kvalitní zázemí, kde se mohou členové pravidelně scházet a plánovat akce. Je tedy nutné počítat s investicemi do údržby a modernizace.

Tabulka č. 6: Seznam organizací a spolků

organizace a spolky	sídlo	Počet členů (2021)
Svaz žen Medulky z. s.	Studánka	24
TJ Dynamo Studánka	Studánka	104
SDH Studánka	Studánka	27
Studánecký spolek Sportřáček	Studánka	70

* od 1.1.2022 získá status spolku také Studánecký spolek Sportřáček

4.4. Cestovní ruch

Nejzajímavější památky v obci Studánka jsou zmíněny v následující tabulce č. 7. Řadu zajímavých památek vytvořil známý sochař Georg Böhm, který ve Studánce žil. Památkově chráněná socha sv. Jiří představuje vrchol jeho tvorby.

Tabulka č. 7: Aktivity cestovního ruchu:

místní část	objekt	poznámky
Studánka	Kaple	u fotbalového hřiště
	Kaple sv. Vojtěcha	na Pastvině (Helldroht)
	Sloupková boží muka	2 ks na Pastvině (Helldroht)
	Socha sv. Jiří	
	Sousoší Sv. Rodiny	Kamenná díla Georga Böhma
	Kříž s Pietou	
	Sloupková boží muka (2ks)	
	Křížek směrem na Písařovu Vesci	Poblíž místo upálení 15 vězňů pochodu smrti v dubnu 1945
	Křížek před čp. 47	(Max'n Kreuz)

Katastrálním územím obce neprochází naučná stezka. Turistická cesta spojuje místa Tachov-Studánka-Lesná (žlutá turistická značka). Územím prochází jedna cyklostezka č. 2172, která vede z Boru přes Staré Sedliště do Studánky a dále na Oboru a do Německa. Plané u Mariánských Lázní. Celková délka je 28 km. Územím Studánky prochází trasa středověké Zlaté stezky vedoucí z Prahy do Norimberka. V rámci přeshraniční spolupráce spolků Via Carolina a Terra Tachovia a ve spolupráci se studáneckým sdružením Medulky byl 3. srpna 2012 odhalen jeden z Milníků času. Stojí při cestě mezi Studánkou a Mýtem v místě, kde původní trasa Zlaté cesty křížuje současnou komunikaci a je věnován zakladateli města Tachova Přemyslu Otakaru II. a Albertu ze Žeberka s letopočtem 1285.

V obci není informační centrum ani ubytování pro návštěvníky. Informačním zdrojem je plakátovací plocha umístěná ve středu obce, popř. lze získat informační materiály na obecním úřadě. Dalšími využívanými informačními kanály jsou webové stránky obce, facebookové stránky obce, mobilní rozhlas a bezdrátový rozhlas.

5. Infrastruktura

5.1. Technická infrastruktura

Dle Plánu rozvoje vodovodů a kanalizací Plzeňského kraje (PRVKPK) zásobuje obec pitnou vodou z vodovodu pro veřejnou potřebu 98 % trvale žijících obyvatel. Jednotnou kanalizaci využívá 75 % obyvatel, tento údaj však nezahrnuje aktuálně dokončenou tlakovou kanalizaci ve východní části ve vjezdu do obce, kde bylo v nedávné době nově napojeno 14 z celkových 15 rodinných domů.

Obec je zcela plynofikována. Pro srovnání je nutné uvést, že v Plzeňském kraji je tuhými palivy vytápěno průměrně pouze 24,3 % bytů. Což ukazuje, že i kdyby všechny byty s pevnými palivy byly vytápěny uhlím, může se obec s Plzeňským krajem srovnávat.

Vodovody

V Obci Studánka je zásobeno pitnou vodou z vodovodu pro veřejnou potřebu většina obyvatel. Zdrojem pitné vody byl dříve vrt v obci. Stávající vrt byl nedostačující kapacity, proto obec vybudovala nový vrt, který však kvalitativně nevyhovuje z hlediska ukazatelů manganu a železa. Z tohoto důvodu proběhlo napojení vodovodu pro veřejnou potřebu na skupinový vodovod Tachov-Bor-Planá. Vlastníkem vodovodních rozvodů je obec Studánka, provozovatelem je VAK Karlovy Vary. Aktuálně probíhá výstavba automatické tlakové stanice u čp. 12 za účelem posílení tlaku vodovodu v jižní části obce. Její dokončení je plánováno v 1.pol. 2022. Rozvoj předpokládá obec v budoucnu především v oblasti nové zástavby.

Kanalizace

Obec Studánka má *částečně* vybudovanou jednotnou kanalizační síť. Do jednotné kanalizace odvádí odpadní vody cca 75 % obyvatel (údaj nezahrnuje aktuálně dokončenou tlakovou kanalizaci ve východní části obce, viz 5.1.). Zbylé domy mají řešeno odkanalizování v odpadních jímkách, které jsou vyváženy na polní a jiné pozemky.

Odpadní vody jsou čištěny v mechanicko – biologické ČOV (kapacita 600 EO), která vypouští přečištěné vody do bezejmenného vodoteče pravostranného přítoku řeky Mže. Na hlavní stoce je odlehčovací komora, kde se neředěné dešťové vody nad 5 l/s oddělují a odvádí potrubím do vodoteče. Vlastníkem kanalizační sítě a ČOV je obec.

Do budoucna je plánováno s výstavbou kanalizačního výtlačného řadu délky cca 1,2 km dopravující odpadní vody z obce do kanalizačního systému města Tachov s následným

zaústěním na stávající ČOV Tachov. Stávající ČOV Studánka bude zrušena a stavebně do ní bude začleněna technologie navrhované čerpací stanice. Vlastní realizace je závislá na vybudování vjezdové brány do obce a založení křižovatky do rozvojové zóny, a dále na rozsáhlé přeložce vysokého napětí na vjezdu do obce od Tachova.

Zásobování plynem a elektrickou energií

Provozovatelem elektrické sítě na území obce Studánka je především ČEZ Distribuce, a.s. Distribuční síť zemního plynu je provozována firmou Innogy.

Protipovodňová opatření

Protipovodňová ochrana nebo též protipovodňová opatření slouží k úplné eliminaci povodní nebo alespoň k minimalizaci povodňových škod. Obecně lze uvést, že jejich smyslem je vodu za vysokých vodních stavů akumulovat (nechat rozlít) mimo lidská sídla (tzn. ve vodních nádržích, nezastavěných údolních nivách atd.), a naopak v oblasti zástavby vodu z území co nejrychleji odvést. Přestože je velmi vhodné využívat retenčního potenciálu nezastavěných přirozených niv, je nutné provádět i tzv. technická protipovodňová opatření. Mezi ně lze zařadit např. stavbu vodních nádrží, protipovodňových hrází, suchých a polosuchých polderů. V oblasti zástavby je též nezbytné regulovat, zpevnit a pravidelně čistit koryto toku.

V intravilánu obce Studánka je vymezen jeden ohrožující objekt záplavového území. Jedná se o ČOV, která je umístěna mezi dvěma bezejmennými potoky tekoucími údolím západně od Tachova do řeky Mže. (zdroj: <http://geoportal.plzensky-kraj.cz/gs/zivotni-prostredi>). Obec má v plánu vybudovat suchý polder ve východní části obce nad fotbalovým hřištěm a sportovištěm pro všechny generace. Tato oblast byla několikrát postižena bleskovými povodněmi. V rámci probíhajících Komplexních pozemkových úprav jsou plánována další protipovodňová opatření v západní a jižní části obce, spočívající v zadržení a zasakování dešťových vod před vtokem do zastavěného území. Současně obec reaguje na nedostatečné množství zadržované vody v krajině projektovou přípravou výstavby malé vodní nádrže (MVN) na p. p. č. 340/11 severně od obce. V rámci komplexních pozemkových úprav proběhne příprava pro získání pozemků v této lokalitě k výstavbě dalších malých vodních nádrží.

5.2. Dopravní infrastruktura

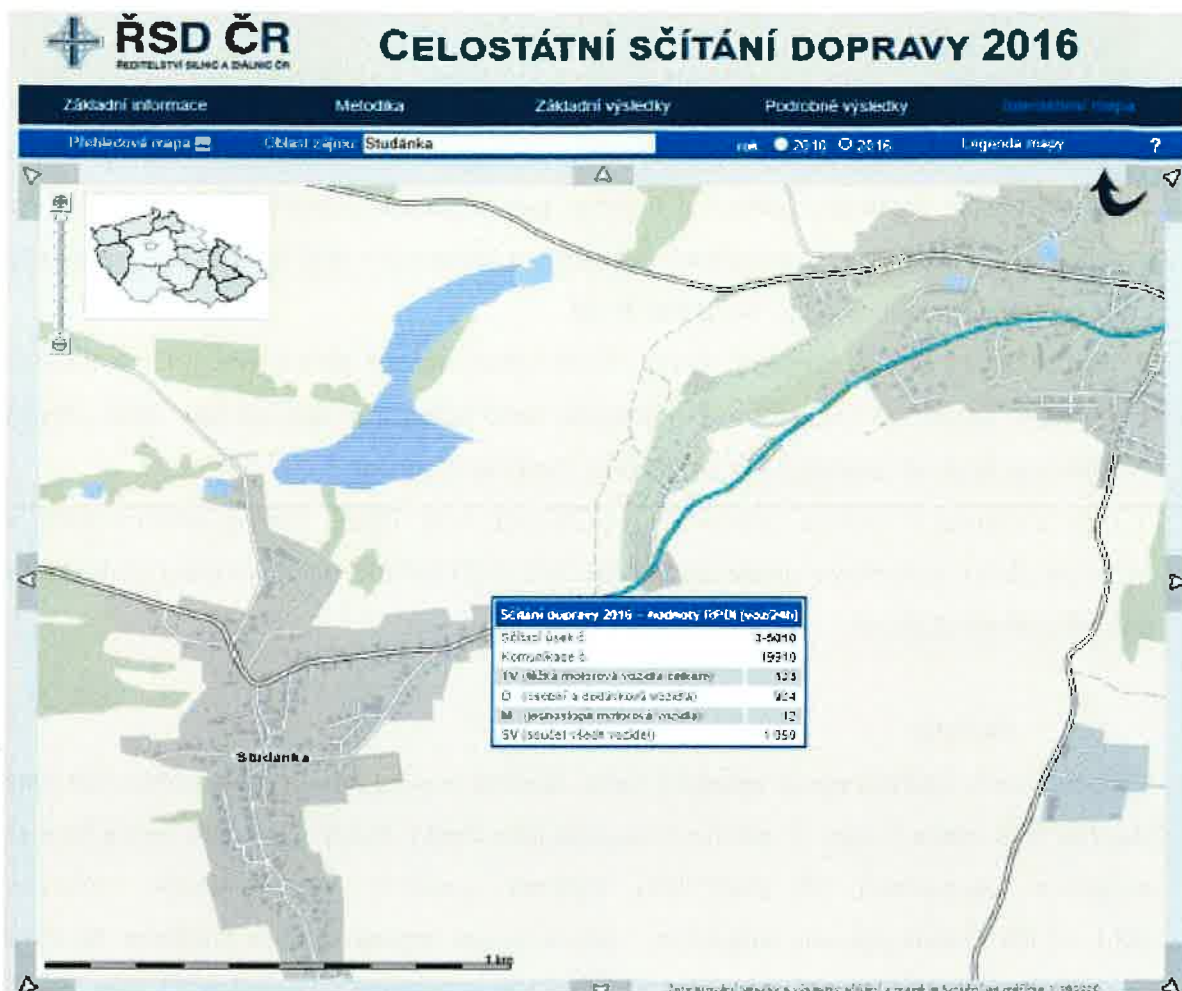
Silniční doprava

Na silniční infrastrukturu připadá významná role v rozvoji celého území. Obcí prochází silnice III/19910, která spojuje Tachov s okolními vesnicemi Českého lesa. Tachov představuje významnou aglomeraci směrem k pracovním příležitostem.

Dle mapy zobrazující stav komunikací II. a III. třídy je patrné, že silnice směřující z Tachova do obce Studánka je ve vyhovujícím stavu. Silnice pokračující dále jsou zahrnuty do mírně vyhovujícího stavu. Místní komunikace v obci vykazují různé stupně opotřebení. Jejich stav včetně orientačního pořadí naléhavosti oprav a rekonstrukcí je ze strany obce průběžně monitorován. Na základě těchto poznatků jsou místní komunikace postupně opravovány. Tyto opravy jsou však vázány na aktuální možnosti obecního rozpočtu a vyhlášených dotačních titulů především z Plzeňského kraje a Ministerstva pro místní rozvoj. Dle celostátního sčítání dopravy po silnici III/19910 projelo v roce 2016 celkem 1059 vozidel za 24 hodin ve všední dny – z toho 924 osobních a dodávkových vozidel, 123 těžkých motorových vozidel a 12 jednostopých motorových vozidel (<http://scitani2016.rsd.cz/>). Sčítání dopravy bylo prováděno pouze na části silnice III. třídy směřující z Tachova do obce Studánka. Přestože, se nejedná o silnici spojující významné body (např. dvě města, město a dálnici či hraniční přechod), je zde doprava poměrně vysoká. Na tuto situaci reaguje obec a plánuje ve spolupráci se SÚS PK vybudování bezpečné křižovatky ve středu obce a k nim přidružených chodníků. Mezi další investiční záměry obce patří vybudování vjezdové brány ve směru od Tachova, která rovněž sníží rychlost na příjezdu do obce a následné vybudování chodníku pro pěší od vjezdové brány po ypsilonovou křižovatku při vjezdu do jednosměrné ulice v obci.

Součástí bezpečnosti dopravy je i veřejné osvětlení na silnici III. třídy a na všech místních komunikacích. Obec realizuje postupnou výměnu svítidel dle finančních možností. V roce 2020 došlo k výměně 14 ks svítidel a v roce 2021 proběhla výměna již 25 ks svítidel. Tímto byla všechna svítidla veřejného osvětlení na silnici III. třídy vyměněna za nová, úsporná LED. Celkem se jedná o cca 25 % veškerých svítidel veřejného osvětlení.

Mapa č. 2: Frekvence dopravy do obce Studánka



Zdroj: Geoportál Plzeňského kraje

Dopravní obslužnost

Obcí Studánka projíždí následující autobusové linky: linka 490750: Tachov – Studánka – Lesná, popřípadě pouze Tachov-Studánka a linka 440251 cyklobus Plzeň-Tachov – Lesná, St. Knížecí Huť. Linky jsou frekventovanější v ranních hodinách, kdy využívají autobusovou dopravu především děti dojíždějící do základních škol a senioři pro návštěvu zdravotnických zařízení a následně mezi druhou až šestou hodinou. Cyklobus zajišťuje 2 spoje ve víkendových dnech a státem uznaných svátcích.

Železniční dopravu v obci není. Nicméně frekvence autobusových linek je pro dopravu dostačující.

6. Vybavenost

6.1. Bydlení

Dle výsledků „Sčítání lidu, domů a bytů“ v roce 2011 (do t. č. nejsou známy výsledky Sčítání lidu, domů a bytů v roce 2021) se ve Studánce nachází celkem 156 obydlých rodinných domů. Bytových domů je v obci 6 a všechny jsou obydlené. Všechny bytové domy jsou v soukromém vlastnictví. V porovnání s Plzeňským krajem je v obci Studánka nadprůměrný podíl rodinných domů na celkovém počtu domů.

V obci Studánka je také poměrně mnoho domů vybudovaných před rokem 1920 a v letech 1920–1970, pouze 8,4 % domů bylo vystavěno nebo rekonstruováno po roce 2001. Oproti Plzeňskému kraji tak Studánka vykazuje starší domovní výstavbu.

V obci Studánka se nachází celkem 134 obydlých bytů. Poměr mezi rodinnými domy a bytovými domy je poměrně stejný. Za období 2011-2021 byla v obci dokončena výstavba 25 nových rodinných domů.

6.2. Školství

Ve Studánce se nachází pouze mateřská škola. Budova mateřské školy ve Studánce původně sloužila jako rodinný dům. V minulosti sloužila jako dětský útulek. Následně prošla budova rozsáhlou rekonstrukcí, při které byly rozšířeny prostory, včetně nového vybavení. Od 1.1.2005 se stala právním subjektem – příspěvkovou organizací obce Studánka. Součástí mateřské školy je i školní jídelna. Mateřská škola je jednotřídní s kapacitou 25 (maximálně 27) dětí. Počet dětí je stanoven dle hygienických norem ve vztahu k prostorové kapacitě. V mateřské škole jsou děti především ze Studánky, ale jsou přijímány i děti z jiných obcí i Tachova.

Tabulka č. 8: Školská zařízení v obci Studánka v roce 2021

Název zařízení	Adresa	Kapacita
Mateřská škola Studánka, okres Tachov, příspěvková organizace	Studánka 151, 347 01 Tachov IČ: 75006961	25

Tabulka č. 8: Základní školy v okolí obce Studánka

Název zařízení	Adresa	Vzdálenost km
Základní škola Tachov	Hornická 1325, 347 01 Tachov	1,5 km
Základní škola Tachov	Základní škola Tachov, Zářečná 1540, 347 01 Tachov	1,5 km
Základní škola Tachov	Kostelní 583, 347 01 Tachov	1,5 km

Obec má uzavřenou dohodu o vytvoření společných školských obvodů se Základní školou Tachov, Hornická 1325. Nicméně děti si mohou vybrat mezi všemi výše uvedenými základními školami Tachov.

Tabulka č. 9: Střední školy v okolí obce Studánka v roce 2021

Obec	Název SŠ	Obory	Vzdálenost km
Bor	Střední škola Bor, Plzeňská 231	Autoelektrikář; Kuchař, číšník; Mechanik opravář motorových vozidel – automechanik; Opravář zemědělských strojů; Podnikání	19,8 km
Tachov	Střední průmyslová škola, Světce 1, Tachov	Strojní mechanik; Obráběč kovů Elektrikář – silnoproud Truhlář Zedník Informační technologie Strojírenství Mechanik strojů a zařízení Mechanik seřizovač Podnikání	3,2 km
	Gymnázium, Pionýrská 1370, Tachov		
Stříbro	Střední odborná škola, Benešova 508, Stříbro	Agropodnikání Veřejnosprávní činnost Přírodovědné lyceum	34,9 km
	Gymnázium, Soběslavova 1426, Stříbro	Gymnázium; Obchodní akademie	
Planá	Střední odborné učiliště a Základní škola, Kostelní 129, Planá	Plastikář Malířské a natěračské práce Zednické práce Zahradnické práce Provozní služby – pokojská/ý Pečovatelské služby	15,3 km

		Cukrář Kuchařské práce Řezník – uzenář Ošetřovatel Operátor skladování Podnikání	
--	--	---	--

Další střední školy jsou ve větší vzdálenosti ve městech Mariánské Lázně a Horšovský Týn.

6.3. Služby zdravotní a sociální

Z důvodu malého počtu obyvatel se ve Studánce nenachází žádná zdravotnická zařízení. Vzhledem k blízkosti a snadné dostupnosti Boru a Tachova, kde se nachází polikliniky s řadou ordinací s různou specializací, je však lékařská péče přesto zajištěna. Zdravotnická záchranná služba přijíždí z Tachova. Spádovou nemocnicí akutní péče je Stodská nemocnice a spádovou nemocnicí následné péče je Nemocnice Svatá Anna v Plané.

V obci se také nenachází žádné zařízení sociální péče. Péče o seniory a zdravotně znevýhodněné je zde zajišťována především rodinnými příslušníky. Lze využít možnosti zařízení v blízkém Tachově, kde dle Registru poskytovatelů sociálních služeb v SO ORP Tachov sídlí 4 domy pro seniory (2 Tachov, Kurojedy a Bor), dále zde sídlí domov se zvláštním režimem v Tachově, Domov pro osoby se zdravotním postižením v Milířích, Nízkoprahové denní centrum Kotec v Tachově a Nízkoprahové denní centrum pro děti a mládež Kotec také v Tachově. Občané Studánky rovněž využívají služeb Pečovatelství služby Českého červeného kříže v Tachově. Obec na tyto služby finančně přispívá. V oblasti paliativní péče působí v Tachově mobilní Hospic sv. Jiří, na jehož provoz obec Studánka rovněž finančně přispívá každoročním darem z rozpočtu obce a pořádáním Tříkrálové sbírky Diecézní charity Plzeň, jejíž výtěžek je hospici věnován. Dále obec podporuje také Středisko Víteček, provozující denní stacionář pro děti s tělesným postižením a osobní asistenční služby pro zdravotně postižené a seniory; sídlí v Kořenu u Olbramova.

6.4. Kultura a sport

V obci se nachází kulturní dům. Na území obce se během roku pořádá řada akcí. Mezi ně patří například Májka s pálením čarodějnic (v pořádání se střídají SDH studánka a TJ Dynamo Studánka), čištění koupaliště (SDH), Hasí celá rodina (SDH), Uklidme Česko (obec, spolky), divadelní představení Komedyjantů z Tachova (obec, Medulky), dušičkový strašidelný průvod (Medulky), Zpívá celé Česko (obec), čertí odpoledne (obec, spolky) a zlatonedělní zpívání (Medulky). V periodě 1x za 5 let se od r. 2003 obnovila tradice pořádání folklórní slavnosti Staročeská Studánecká konopická pořádaná spolkem Medulky ve spolupráci s obcí.

Ohledně sportovního využití se nachází ve Studánce fotbalové hřiště (fotbalisté aktuálně hrají ve II. třídě muži, dále zde trénují starší přípravná a mladší žáci), hřiště na plážový volejbal a sál kulturního domu využívaný v zimním období jako tělocvična. Mezi další vybavení obce patří, vedle fotbalového hřiště a hřiště na plážový volejbal, také sportoviště pro všechny generace. Zde jsou umístěny herní prvky pro různé věkové kategorie do samostatných celků a obec předpokládá v daném místě vybudovat i víceúčelového hřiště.

7. Životní prostředí

7.1. Stav životního prostředí

Čistotu ovzduší můžeme považovat za velmi dobrou. Dle map Plzeňského kraje zde není evidována žádná firma, která by negativně působila na životní prostředí.

Další důležité riziko pro životní prostředí může představovat stará ekologická zátěž. Na území obce Studánka se však nenachází žádná evidovaná stará ekologická zátěž (<http://mapy-kr.plzensky.cz>).

7.2. Ochrana životního prostředí

Obecná ochrana přírody a krajiny představuje ochranu krajiny, rozmanitosti druhů, přírodních hodnot a estetických kvalit přírody, ale také ochranu a šetrné využívání přírodních zdrojů. Týká se nejširších zájmů, největší plochy území státu a největšího okruhu subjektů. Je zajišťována prostřednictvím zákona č. 114/1992 Sb., o ochraně přírody a krajiny, v platném znění, který rozlišuje obecnou ochranu přírody a krajiny ve třech úrovních – obecná ochrana územní, obecná ochrana druhová a obecná ochrana neživé části přírodní krajiny.

Obci Studánka se nenacházejí objekty nebo plochy zvláště chráněné.

Územní systém ekologické stability

Západně v těsné blízkosti obce Studánka směrem na Písařovy Vesce je rozsáhlé lokální biocentrum, přes které prochází lokální biokoridor zasahující MVN, která napájí místní koupaliště. V tomto biocentru se nachází také lokalita Hájek, navazující západně na zastavěné území obce, jímž obec plánuje provést cestu pro pěší. V Územním plánu obce Studánka jsou dále uvedeny nefunkční biokoridory a rovněž nefunkční biocentrum v lesních pozemcích v západní a jižní části katastrálního území.

7.3. Odpadové hospodářství

Nakládání s odpady je řešeno v souladu s platnými zákony. Obec Studánka je součástí Sdružení obcí pro vybudování a provozování skládky Černošín (SOČ Černošín). Sdružení vzniklo v roce 1993 a sdružuje obce okresů Tachov a Plzeň-sever. Toto sdružení za účelem vybudování a provozování skládky komunálních a jiných odpadů v Černošíně založilo dceřinou společnost EKODEPON s.r.o., jejímž jediným vlastníkem je právě SOČ. Tato dceřiná společnost provádí svoz komunálního, velkoobjemového a nebezpečného odpadu a jedlých olejů a tuků prostřednictvím vlastní techniky, dále pak provozuje sběrné dvory v území. Dále byla založena společnost ECO I-Recycling, která zajišťuje třídící linku odpadu a školící a výukové středisko pořádající školení a výukové programy pro širokou veřejnost (včetně MŠ).

Sběrný dvůr odpadu Studánka má provozní dobu v sobotu v čase 9-11 hod a je zahrnut do obecního systému odpadového hospodářství popsáném obecně závaznými vyhláškami obce (dále jen „OZV“), tj. OZV č. 2/2019 o stanovení systému shromažďování, sběru, přepravy, třídění, využívání a odstraňování komunálních odpadů a nakládání se stavebním odpadem na území obce Studánka, která bude od 1.1.2022 nahrazena z důvodu změny odpadové legislativy OZV č. 1/2021 o stanovení obecního odpadového hospodářství. Dále má obec Studánka OZV č. 1/2019, o místním poplatku za provoz systému shromažďování, sběru, třídění, využívání a odstraňování komunálních odpadů, která bude rovněž od 1.1.2022 nahrazena novou OZV č. 2/2021, o místním poplatku za odkládání komunálního odpadu z nemovité věci. Nově bude možné vybírat místní poplatek za skutečně odvezené množství komunálního odpadu dle kapacity svozové nádoby a frekvence vývozu za rok (kapacita: 60 l, 110 l, 120 l, 240 l a frekvence týdenní, 52x/rok, čtrnáctidenní, 26 x/rok, nebo sezónní, 39x/rok) se stanovením pevné ceny za 1 l odpadu (0,5 Kč).

Kompostárna v obci není, nicméně je plánováno její vybudování buď v místě stávající ČOV nebo právě u sběrného dvora. Obec zajišťuje svoz bio odpadu ze 4ks kontejnerů (o objemu 1100 l), určených převážně pro obyvatele bytových domů, ostatní občany motivuje obec k likvidaci bio odpadu na místě jeho vzniku nabídkou bezplatného zapůjčení a následného daru kompostéru. (V roce 2022 je plánována již 3. akce darování kompostérů, dosud realizováno 41 občanům). Obec v souladu s OZV má smluvně zajištěn rovněž svoz tříděného odpadu (papír, plast, sklo), se společností IGRO s.r.o.

8. SWOT analýza

SWOT analýza je metoda hodnocení současné situace obce Studánka v různých odvětvích. Představuje důležitý souhrn specifikovaného potenciálu vnitřních a vnějších faktorů. Úkolem SWOT analýzy je, aby se zástupci obce zamysleli nad těmito prvky a vyvodili z nich příslušné důsledky.

SWOT analýza je založena na principech jednoduchosti, přehlednosti a výstižnosti. Účelem je předložení objektivních charakteristik silných (Strengths), slabých (Weaknesses) stránek, příležitostí (Opportunities) a hrozeb (Threats) obce.

Silné a slabé stránky se řadí k vnitřním faktorům k interní analýze a jsou definované vnitřními vlivy – lidským kapitálem, zkušenostmi, duševním vlastnictvím společnosti, vybavením a kapacitami. Příležitosti a hrozby jsou vnější faktory externí analýzy. Do značné míry jsou ovlivňovány interními faktory. Důležité je, aby se obec Studánka svým smysluplným usilováním a všestranným rozvojem zaměřila na posílení silných stránek obce a omezil se rozsah a intenzita stránek slabých. Tím se vytváří příležitosti ke zvyšování kvality života občanů obce i zlepšování podmínek pro podnikání, bydlení atd. Realizací příležitostí a minimalizací slabých stránek se budou snižovat hrozby.

Pro tvorbu SWOT analýzy byly využity podklady a informace vycházející ze situační analýzy obce Studánka, z konzultací se starostkou obce a názorů zastupitelů obce Studánka k realizovaným záměrům.

SILNÉ STRÁNKY	SLABÉ STRÁNKY
<ul style="list-style-type: none"> • Výhodná poloha obce – dobré autobusové spojení • Dobrá dopravní dostupnost obce (Tachov, dálnice D5) • Aktivní samospráva (zkušenost, smysl pro dotahování úkolů atd.) • Klidné a bezpečné prostředí venkovského typu, strategická poloha pro rekreaci • Bezpečné bydlení (min. povodně, nízká kriminalita) • Životní prostředí s minimální ekologickou zátěží • Nové sportovně-rekreační zázemí v parku Sportoviště pro všechny generace • Systém třídění odpadů • Společenské prostory • Vyrovnaný rozpočet, nízká zadluženost • Napojení celé obce na obecní vodovod; • Moderní ČOV a rozvod kanalizace po celé obci • Aktualizovaný územní plán • Dostatečný počet kulturních akcí ve spolupráci s SHD Studánka, Svazu žen „Medulky“ a TJ Dynamo • Realizace velké akce „konopnická“ 	<ul style="list-style-type: none"> • Velký podíl osob vyjíždějících do zaměstnání • Absence sociálních služeb v obci • Nedostatečný/nevyhovující stav některých místních komunikací a parkovacích míst • Absence turisticky zajímavých objektů a staveb • Absence chodníku podél silnice III. třídy silnice • Absence cyklostezky do Tachova • Cestovní ruch – Absence naučných stezek • Nedostatečná kapacita MŠ • Nedostatek volných ploch pro výstavbu • Absence víceúčelového hřiště • Malé zastoupení vodních ploch (nejnižší v celém ORP Tachov) • Absence kompostárny • Nevhodné dopravní připojení místní komunikace na silnici III třídy v centru obce • Malý podíl lesních porostů do 60 let věku • Absence vhodných ploch veřejné zeleně pro realizaci náhradních výsadeb při kácení nelesní zeleně • Analogová mapa Katastru nemovitostí
PŘÍLEŽITOSTI	HROZBY
<ul style="list-style-type: none"> • Oprava a rekonstrukce místních komunikací • Úprava vzhledu obce Studánka (osvětlení, zeleň, rekonstrukce koupaliště, posezení pro turisty atd.) • Podpora kulturních aktivit ve spolupráci s občany • Využívání dotačních titulů k rozvoji obce (EU, ministerstva, KÚPK, OPŽP, MZe, MAS atd.) • Podpora drobných podnikatelů • Rozšíření spolupráce s ostatními samosprávami a subjekty v regionu • Vybudování nové MŠ s větší kapacitou • Výstavba účelové cyklostezky, případně naučných stezek • Vysoký podíl porostů k těžbě v obecním lese (možné příjmy do obecního rozpočtu) • Probíhající komplexní pozemkové úpravy (směna pozemků pro rozvoj, digitální mapa KN) 	<ul style="list-style-type: none"> • Migrace obyvatel za prací • Komplikace s novými parcelami – omezená možnost obce v další výstavbě • Snížení zájmu obyvatel o kulturní akce (ztráta zájmu o dění v obci) • Nízký rozpočet obce neumožňuje rychlejší investiční rozvoj, případně opravy kulturní památky • Nezájem obyvatel o vytvořené stavební parcely • Snížení počtu místních obyvatel • Snižování příjmů obce ze státního rozpočtu v důsledku celospolečenské krize spojené s C-19 • Nebezpečí napadení kůrovcem (kalamitní stav kůrovce v sousedních kat. územích)

9. Strategie

9.1. Strategická vize

Strategická vize obce vymezuje představu o budoucí podobě a funkčnosti obce pro konkrétní časový horizont. Vize obce Studánka je založena na následujících požadavcích, které se váží k časovému horizontu roku 2021-2026:

- Atraktivní obec s dostupnými službami a pracovními příležitostmi pro občany (krátká dojezdnost do zaměstnání);
- Bezpečná a krásná obec s vhodnými podmínkami pro obyvatele;
- Přírodní charakter prostředí obce včetně čistého životního prostředí;
- Aktivní spolková nebo dobrovolná činnost obyvatel;
- Místo pro trávení volného času dětí i dospělých;
- Dobré vztahy s místními podnikateli;
- Dobrá technická a dopravní infrastruktura;
- Místní správa komunikující s občany.

9.2. Globální cíl

Strategická vize je definice požadovaného stavu. K dosažení je zapotřebí vymezit hlavní prioritní cíle vyplývající ze strategie, které obec hodlá v následujícím časovém období podporovat.

CÍL 1: Trvalá podpora kulturně sociálního prostředí a prostoru pro děti a mládež včetně ekonomického rozvoje;

CÍL 2: Řešení technické a dopravní infrastruktury ke zkvalitnění občanské vybavenosti obce;

CÍL 3: Čisté životní prostředí;

Smyslem vize obce je deklarovat společnou představu prezentace obce po dobu 6 let (do roku 2026) v očích svých občanů, podnikatelských subjektů, místních spolků a partnerů, v očích svých návštěvníků a z pohledu obce jako součást mikroregionu Místní akční skupiny Český les. Je zapotřebí koordinovaně, systematicky a efektivně podporovat rozvoj obce, hledat nové cesty k jejímu zlepšování a vytvářet vizi dalšího vývoje obce.

9.3. Oblasti rozvoje

V této kapitole jsou uvedeny konkrétní opatření rozvoje. Pro jejich úspěšnou realizaci je důležité nastavení jejich postupného naplňování. K tomu bude důležitá spolupráce místní správy, občanů, spolků a případně podnikatelů. Důležitý článek tvoří i subjekty vně, například Plzeňský kraj, MMR, MŠMT, MZe, MŽP a případně evropské fondy.

CÍL 1: Trvalá podpora kulturně sociálního prostředí a prostoru pro děti a mládež včetně ekonomického rozvoje

Opatření 1.1.: Podpora volnočasových aktivit:

- Podpora spolkové činnosti;
- Rozvoj spolupráce mezi obcí a spolky;
- Modernizace a vybudování zázemí pro volnočasové aktivity;
- Výstavba víceúčelového hřiště;

Opatření 1.2.: Modernizace vzdělávání a sportu:

- Výstavba nové MŠ;
- Úprava stávajícího objektu MŠ;

Opatření 1.3.: Dostupné bydlení:

- Nová zástavba RD včetně infrastruktury pro stavební parcely

Opatření 1.4.: Oprava budov občanské vybavenosti:

- Výstavba komunitního domů pro seniory;
- Úprava veřejných prostor

Opatření 1.5: Rozvoj podnikání:

- Podpora podnikání;
- Rozvoj tradičních řemesel a výroby;
- Podpora zemědělské činnosti

Opatření 1.6.: Podpora cestovního ruchu:

- Rozvoj infrastruktury;
- Budování naučných stezek;
- Propagace obce

**CÍL 2: Řešení technické a dopravní infrastruktury ke zkvalitnění občanské vybavenosti
obce**

Opatření 2.1.: Rozvoj technické infrastruktury:

- Zpracování projektové dokumentace ve stupni DUR a DSP (případně DSP) na technickou infrastrukturu pro zastavitelné území;
- Výstavba technické infrastruktury pro zastavitelné území;
- Výstavba technického zhodnocení vodovodů a kanalizací (ATS);
- Veřejné osvětlení

Opatření 2.2.: Zvýšení kvality dopravní infrastruktury:

- Rekonstrukce a opravy místních komunikací;
- Zajištění bezpečného napojení MK na silnici III. třídy (rekonstrukce křižovatky);
- Zvýšení bezpečnosti chodců (chodníky a autobusové zastávky);
- Úprava vjezdu do obce

CÍL 3: Čisté životní prostředí

Opatření 3.1.: Zlepšení vzhledu krajiny:

- Výsadba a údržba veřejné zeleně;
- Plochy pro náhradní výsadbu

Opatření 3.2.: Revitalizace vodních toků a ploch

- Modernizace a výstavba MVN v obci a okolí;
- Řešení protipovodňových opatření

Opatření 3.3.: Podpora efektivního nakládání s energiemi:

- Zateplování a opravy veřejných budov;

10. Akční plán

Akční plán představuje krátkodobý dokument, který navazuje a specifikuje návrhy opatření a aktivit z bodu 9. Strategie, a konkretizuje způsob realizace rozvojových aktivit plánovaných na nejbližší období až do podoby postupových kroků (rozfázování činností, např. přípravné kroky). Akční plán tedy označuje konkrétní akce pro naplnění jednotlivých opatření. U aktivity je stanoven rok/roky realizace, odpovědnost za realizaci, důležitost akce¹, odhad nákladů na realizaci aktivity a zdroje financování.

CÍL 1: Trvalá podpora kulturně sociálního prostředí a prostoru pro děti a mládež včetně ekonomického rozvoje;

Opatření 1.1.: Podpora volnočasových aktivit:

Název aktivity	Důležitost	Termín plnění	odpovědnost	Náklady (orientační)	Zdroje financování
Finanční a informační podpora obce pro spolky realizující stávající akce a podpora akcí nových	1	2021-2026	obec		Dotační tituly/rozpočet obce
Hledání možností pro setkávání občanů, popřípadě zajištění větší informovanosti (zpravodaj obce)	1	2021-2026	obec		Dotační tituly/rozpočet obce
Vybudování víceúčelového hřiště	2	2021-2026	obec	3,5 mil. Kč	Dotační titul/rozpočet obce
Údržbové práce na Sportovišti pro všechny generace	2	průběžně	obec		Rozpočet obce

Opatření 1.2.: Modernizace vzdělávání:

Název aktivity	Důležitost	Termín plnění	odpovědnost	Náklady (orientační)	Zdroje financování
Úprava stávajícího objektu MŠ	2	2021-2026	obec	0,5 mil. Kč	Dotační titul/rozpočet obce
Výstavba MŠ	2	2021-2026	obec	50 mil. Kč	Dotační tituly/rozpočet obce

¹ Důležitost akce je znázorněna formou stupnice číslování, přičemž 1 znamená vysokou důležitost, 2 – střední důležitost a 3 – nízkou důležitost.

Opatření 1.3.: Dostupné bydlení:

Název aktivity	Důležitost	Termín plnění	odpovědnost	Náklady (orientační)	Zdroje financování
Aktualizace územního plánu /popřípadě nový ÚP pro novou bytovou zástavbu	1	2021-2026	obec	0,1 mil. Kč	Dotační tituly/rozpočet obce
Dokončení PD pro DUR a DSP	1	2021-2026	obec	0,2 mil. Kč	Vlastní zdroje
Vybudování infrastruktury	1	2021-2026	obec	15 mil. Kč	Vlastní zdroje

Opatření 1.4.: Oprava budov občanské vybavenosti:

Název aktivity	Důležitost	Termín plnění	odpovědnost	Náklady (orientační)	Zdroje financování
Zpracování PD-rekonstrukce otopného systému ve víceúčel. zařízení KD včetně zateplení objektu	2	2021-2026	obec	0,1 mil Kč	Dotační titul/rozpočet obce
Vlastní rekonstrukce otopného systému objektu včetně zateplení	2	2021-2026	obec	5 mil. Kč	Dotační titul/rozpočet obce
Zpracování PD na komunitní dům pro seniory	3	2021-2026	Obec	0,5 mil. Kč	Dotační titul/rozpočet obce
Vybudování komunitního domu pro seniory KoDus	3	2021-2026	obec	55 mil. Kč	Dotační titul/rozpočet obce
Rekonstrukce sociálek v hasičárně	2	2021-2026	obec	0,1 mil. Kč	Rozpočet obce

Opatření 1.5: Rozvoj podnikání:

Název aktivity	Důležitost	Termín plnění	odpovědnost	Náklady (orientační)	Zdroje financování
Rozvoj infrastruktury pro podnikání	3	2021-2026	Obec/podnikatelé		Dotační tituly/rozpočet obce
Modernizace podniků včetně vybavení, zavádění inovací	3	2021-2026	podnikatelé		Dotační titul/vlastní zdroje

Opatření 1.6.: Podpora cestovního ruchu:

Název aktivity	Důležitost	Termín plnění	odpovědnost	Náklady (orientační)	Zdroje financování
Vybudování naučné stezky do Hájku včetně mobiliáře	2	2021-2026	obec	1 mil. Kč	Dotační tituly/rozpočet obce
Propagace území	1	2021-2026	obec	0,1 mil. Kč	Dotační tituly/rozpočet obce

CÍL 2: Řešení technické a dopravní infrastruktury ke zkvalitnění občanské vybavenosti obce

Opatření 2.1.: Rozvoj technické infrastruktury:

Název aktivity	Důležitost	Termín plnění	odpovědnost	Náklady (orientační)	Zdroje financování
Posílení VH infrastruktury vodovod (ATS)	1	2021-2026	obec	0,3 mil. Kč	Dotační tituly/rozpočet obce
Zpracování PD a vlastní realizace protipovodňového opatření nad sportovištěm	1	2021-2026	obec	0,3 mil. Kč	Rozpočet obce
Realizace postupné obnovy veřejného osvětlení	1	2021-2026	obec	0,3 mil. Kč	Dotační tituly/rozpočet obce

Opatření 2.2.: Zvýšení kvality dopravní infrastruktury:

Název aktivity	Důležitost	Termín plnění	odpovědnost	Náklady (orientační)	Zdroje financování
Zpracování PD-úprava vjezdu do obce ve směru od Tachova	1	2021-2026	obec	0,2	Rozpočet obce
Vybudování vjezdu do obce ve směru od Tachova	1	2021-2026	obec	8 mil. Kč	Dotační tituly/rozpočet obce
Zpracování PD-úprava jednosměrky na obytnou zónu	1	2021-2026	obec	0,1 mil. Kč	Dotační tituly/rozpočet obce
Vlastní realizace převodu jednosměrky na obytnou zónu	1	2021-2026	obec	4 mil. Kč	Dotační tituly/rozpočet obce
Oprava MK panelka	1	2021-2026	obec	1,5 mil. Kč	Dotační tituly/rozpočet obce
Rekonstrukce MK lokalita 1-8 – dokončení novostavby	1	2021-2026	obec	1,5 mil. Kč	Dotační tituly/rozpočet obce
Oprava povrchu části MK 12c (ulice za hasičárnou)	2	2021-2026	obec	0,8 mil. Kč	Dotační tituly/rozpočet obce
Vybudování MK napojení na okružku	1	2021-2026	obec	1,9 mil. Kč	Dotační tituly/rozpočet obce
Vybudování chodníků podél okružky	1	2021-2026	obec	0,8 mil. Kč	Dotační tituly/rozpočet obce
Vybudování chodníků podél silnice III. třídy směrem na Tachov	2	2021-2026	obec	1,5 mil. Kč	Dotační tituly/rozpočet obce
Oprava MK 4c směr Mýto, fázově	2	2021-2026	obec	1,5 mil. Kč	Dotační tituly/rozpočet obce
Vybudování autobusové zastávky	2	2021-2026	obec	0,3 mil. Kč	Dotační tituly/rozpočet obce
Vybudování nového chodníku u hospody k bytovému domu čp.152	2	2021-2026	obec	0,3 mil. Kč	Dotační tituly/rozpočet obce
Svislé dopravní značení (dle pasportu komunikací)	2	2021-2026	obec	0,1 mil. Kč	Rozpočet obce

CÍL 3: Čisté životní prostředí**Opatření 3.1.: Zlepšení vzhledu krajiny:**

Název aktivity	Důležitost	Termín plnění	odpovědnost	Náklady (orientační)	Zdroje financování
Úprava veřejného prostranství, doplnění zeleně (cesta do Hájku ad.)	2	2021-2026	obec	0,6 mil. Kč	Dotační tituly/rozpočet obce
Najít vhodnou plochu pro náhradní výsadbu zeleně	2	2021-2026	obec		
Výsadba/obnova ovocného sadu	2	2021-2026	obec	0,6 mil. Kč	Dotační tituly/rozpočet obce
Vybudování suchého polder	2	2021-2026	obec	0,3 mil. Kč	Dotační tituly/rozpočet obce

Opatření 3.2.: Revitalizace vodních toků a ploch

Název aktivity	Důležitost	Termín plnění	odpovědnost	Náklady (orientační)	Zdroje financování
Oprava koupaliště	2	2021-2026	obec	1,0 mil. Kč	Dotační tituly/rozpočet obce
Úprava vodních prvků – pramen studánka	2	2021-2026	obec	0,3 mil. Kč	Dotační tituly/rozpočet obce
Zpracování PD – nová MVN na p. p. č. 340/11 - Studánka	1	2021-2026	obec	0,1 mil Kč	Dotační tituly/rozpočet obce
Vybudování MVN na p. p. č. 340/11-Studánka	1	2021-2026	obec	2,8 mil Kč	Dotační tituly/rozpočet obce

Opatření 3.3.: Podpora efektivního nakládání s energiemi:

Název aktivity	Důležitost	Termín plnění	odpovědnost	Náklady (orientační)	Zdroje financování
Vybudování kompostárny	3	2021-2026	obec	4,5 mil. Kč	Dotační tituly/rozpočet obce

Závěr

Program rozvoje obce Studánka představuje nástroj strategického řízení obce a měl by ukazovat její další rozvoj.

Z celého procesu tvorby Programu rozvoje obce Studánka vyplývá, že se obec nepotýká s velmi zásadními problémy, ale přesto je z navržených opatření zřejmá snaha o neustálé zlepšování stávajících aktivit, o realizaci nových aktivit, které vedou k celkovému rozvoji obce.

Pro úspěšnou realizaci aktivit obsažených ve strategickém dokumentu jsou nutnou podmínkou:

1. Lidské zdroje – organizační zajištění

Realizace plánu rozvoje obce spadá do kompetencí zastupitelstva obce. Starosta obce vystupuje ve všech záležitostech jako statutární zástupce obce a informuje o veškerých aktivitách jednotlivé zastupitele. Starosta a následně zastupitelstvo obce rozhoduje o případném zajištění jednotlivých projektů i jinými osobami než zaměstnanci obecního úřadu, případně institucemi na základě smluvního vztahu.

2. Zdroje financování a jejich zajištění

Podmínkou pro realizace Programu rozvoje obce Studánka je dostatečné finanční zajištění jednotlivých záměrů a cílů. Prioritou obce je maximální využití prostředků EU, prostředků poskytovaných ministerstvy a Plzeňským krajem. Do financování jednotlivých cílů budou samozřejmě zapojeny vlastní zdroje obce případně doplněny čerpáním účelových investičních úvěrů.

3. Zdroj podpory – občané

Předpokladem úspěchu při realizaci jednotlivých záměrů je občanská podpora. Ta se neobejde bez důkladné informovanosti o záměrech a celém Programu rozvoje obce Studánka. Občanská podpora by se vhodným zapojením občanů do rozhodování měla stát i jejich spoluzodpovědností za realizaci plánu i jejich dalších představ o budoucnosti obce.

Program rozvoje obce Studánka je dlouhodobým dokumentem. Před ukončením plánovaného období by bylo vhodné vypracovat jeho komplexní zhodnocení, které bude sloužit jako zdroj informací pro navazující strategický rozvojový dokument.

Doporučuje se dokument min. 1x/2 roky aktualizovat v bodě 9. Strategie a v bodě 10. Akční plán. Doplněním nových aktivit a odstraňováním aktivit již zrealizovaných. Tento krok by měl být uskutečňován ve spolupráci se zastupitelstvem v souběhu se schvalováním ročního rozpočtu a rozpočtového výhledu obce.